

# Une population inégalement répartie

## A Les grands foyers de population

La densité [Doc. 4] moyenne de la population mondiale est de 48 habitants par km<sup>2</sup>; pourtant elle cache de grandes inégalités [Doc. 1]. **Les hommes sont en effet regroupés pour l'essentiel dans 3 foyers de peuplement, occupés depuis plusieurs millénaires : l'Asie de l'Est, l'Asie du Sud et l'Europe** [Doc. 3]. Ils représentent ensemble deux tiers de la population mondiale.

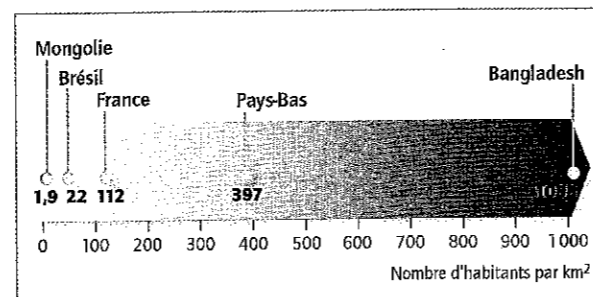
Les deux foyers asiatiques comprennent chacun un géant démographique, la Chine (1,3 milliard d'habitants) et l'Inde (1,2 milliard d'habitants), alors que l'Europe a une population plus régulièrement répartie. On trouve dans ces foyers les densités parmi les plus élevées de la planète.

La Terre compte aussi des foyers de population secondaires : côte atlantique de l'Amérique du Nord, golfe de Guinée, Sud-Est du Brésil [Doc. 3].

## B Des espaces faiblement peuplés


Les hommes se sont surtout installés dans les plaines, le long des fleuves et à proximité des littoraux qui attirent toujours plus. En revanche, **d'immenses territoires sont peu peuplés voire vides d'hommes** : ainsi en est-il pour les régions situées aux abords des cercles polaires, le Sahara, le cœur de l'Australie, l'Amazonie. On parlera à leur propos de régions marginales, parce qu'elles restent à l'écart d'une mise en valeur par l'Homme.

On rencontre dans ces parties du Monde des groupes humains qui exercent une pression relativement faible sur l'espace et ses ressources; s'ils se sont adaptés aux contraintes, ils n'ont que rarement mis en valeur leurs territoires de vie, se contentant d'y puiser de quoi vivre : c'est le cas par exemple des Indiens d'Amazonie ou des nomades [Doc. 2], de moins en moins nombreux, menacés par la vie moderne mais aussi par des États qui veulent contrôler voire interdire leurs déplacements.



### 1 Quelques densités d'États

De combien de fois la densité de population du Bangladesh est-elle supérieure à celle de la Mongolie ?

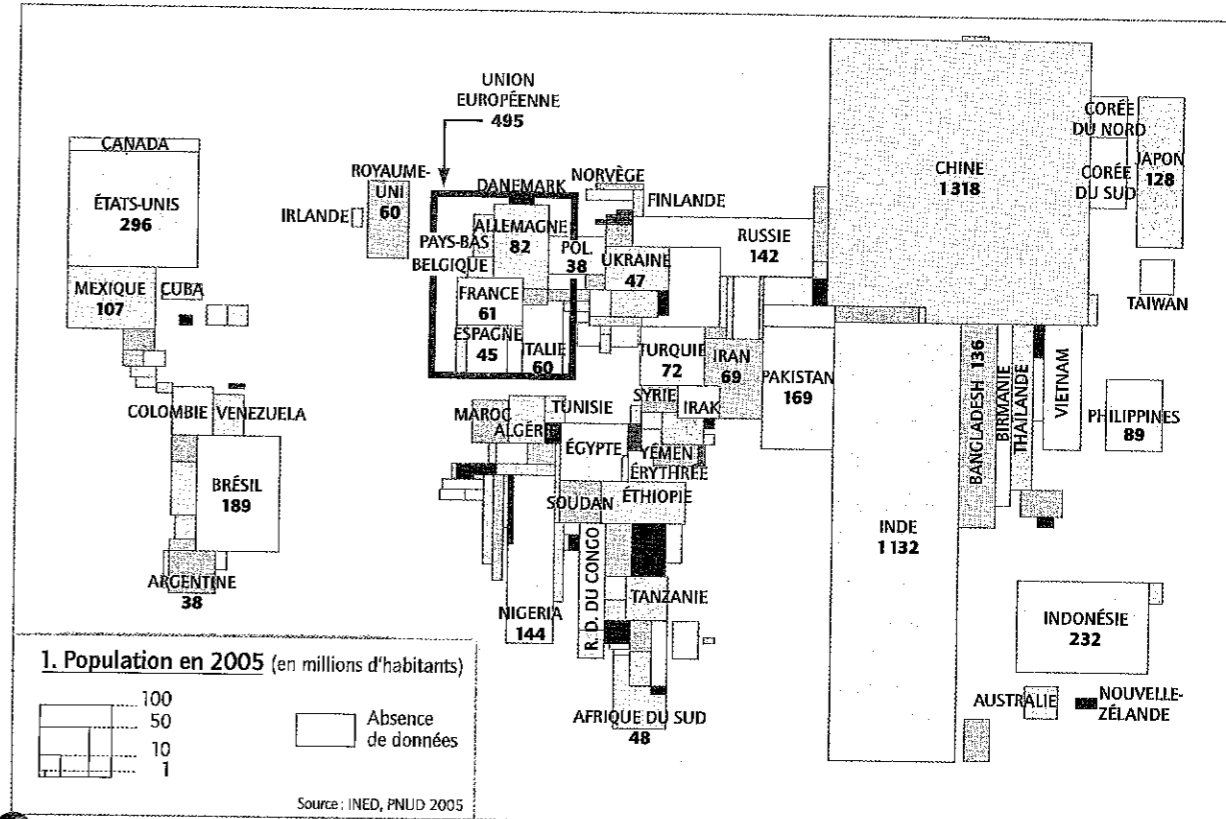


### 2 Les Nenets, un peuple nomade de Sibérie

Montrez qu'il s'agit ici d'une population nomade.

### VOCABULAIRE


- Densité** : nombre d'habitants par unité de surface (en général, le km<sup>2</sup>). [Voir doc. 4]
- Foyer de peuplement** : voir p. 198.
- Nomade** : personne qui n'a pas une habitation fixe et qui se déplace souvent, en particulier pour trouver sa nourriture.



### 3 La population des États en anamorphose

(Chaque État a une taille proportionnelle à son nombre d'habitants, et non à la surface du pays.)

Recherchez les 10 États les plus peuplés de la planète.



### 4 Comprendre les densités de population

Calculez approximativement la population de chacun de ces trois États, sachant que leur superficie est de 9 900 000 km<sup>2</sup> pour le Canada, 1 240 000 km<sup>2</sup> pour le Mali et 1 140 000 km<sup>2</sup> pour la Colombie.